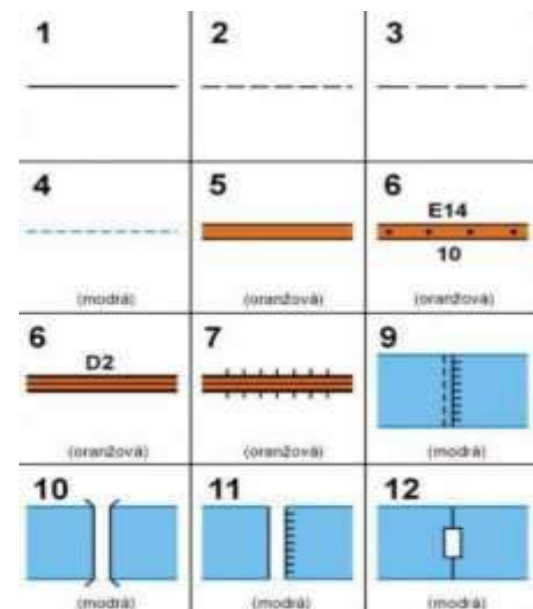



Mapové značky



























1. Zpevněná cesta
2. Pěšina
3. Polní a lesní cesta
4. Trasa vodní dopravy
5. Ostatní silnice
6. Silnice I. třídy
7. Dálnice
8. Násep
9. Řeka s jezem
10. Řeka s mostem
11. Řeka s přehradou
12. Řeka s přívozem



13. Kostel
14. Meteorologická stanice
15. Kaple
16. Pomník
17. Zřícenina hradu
18. Veřejné tábořiště
19. Autokempink
20. Hrad, zámek, tvrz
21. Kříž
22. Větrný mlýn
23. Vodní mlýn
24. Orientačně důležitý strom

Přebor ČOS v Zálesáckém závodě zdatnosti
 20. – 22.5.2016 – Proseč pod Ještědem – podklady pro přípravu závodníků

25  (červená)	26  (červená)	27  (červená)
28  (červená)	29  (červená)	30  (červená)
31  (červená)	32  (červená)	33  (zelená)
34  (zelená)	35  (žlutá)	36  (zelená)
37  (zelená)	38  (zelená)	39  (zelená)
40  (modrá)	41  (modrá)	42  (modrá)
43  (modrá)	44  (modrá)	45  (modrá)
46  (modrá)	47  (modrá)	48  (modrá)

- 25. Muzeum, galerie
- 26. Hraniční přechod
- 27. Hraniční přechod pro pěší a cyklisty
- 28. Kulturně pozoruhodné místo
- 29. Ubytovna
- 30. Hotel
- 31. Stanice horské služby
- 32. Restaurace
- 33. Hranice CHKO
- 34. Hranice národního parku
- 35. Hranice přírodního parku
- 36. Přírodní zajímavost

- 37. Sad a zahrada
- 38. Vinice
- 39. Porosty křoví
- 40. Chmelnice
- 41. Vodojem
- 42. Pramen
- 43. Veřejně koupaliště
- 44. Studna
- 45. Elektrárny
- 46. Hájovna, myslivna
- 47. Továrna s komínem
- 48. Samostatné budovy

Přebor ČOS v Zálesáckém závodě zdatnosti
20. – 22.5.2016 – Proseč pod Ještědem – podklady pro přípravu závodníků